



**КОМИТЕТ ИМУЩЕСТВЕННЫХ ОТНОШЕНИЙ
АДМИНИСТРАЦИИ ПЕРМСКОГО МУНИЦИПАЛЬНОГО ОКРУГА**

РЕШЕНИЕ

о размещении объектов № 48

Пермский край
Пермский округ

15.01.2024

Комитет имущественных отношений администрации Пермского муниципального округа разрешает Публичному акционерному обществу «Россети Урал» (ИНН 6671163413, ОГРН 1056604000970, почтовый адрес: 620026, г. Екатеринбург, ул. Мамина Сибиряка, д. 140)

размещение объекта «Новое строительство: установка ПУ на ВЛ 0,4 кВ №1 Малиновская для электроснабжения деревни Мокино (4500090685)»

на землях муниципальная собственность.

на срок бессрочно.

Местоположение: Пермский край, Пермский муниципальный округ, д. Мокино.

Приложение: схема предполагаемых к использованию земель или части земельного участка.

Особые условия использования:

1. При установке опор электросетевого хозяйства учесть параметры ширины проезда улично-дорожной сети, во избежание сужения полосы отвода дороги. Установить опоры на расстоянии не более 2 метров от границ земельного участка.

2. Получение разрешения на производство земляных работ.

Заместитель председателя комитета



(подпись, печать)

М.В. Королева

Схема предполагаемых к использованию земель или части земельного участка

Объект: Новое строительство: установка ПУ на ВЛ 0,4 кВ №1 1 Малшовская для электрооборудования (4500090685)

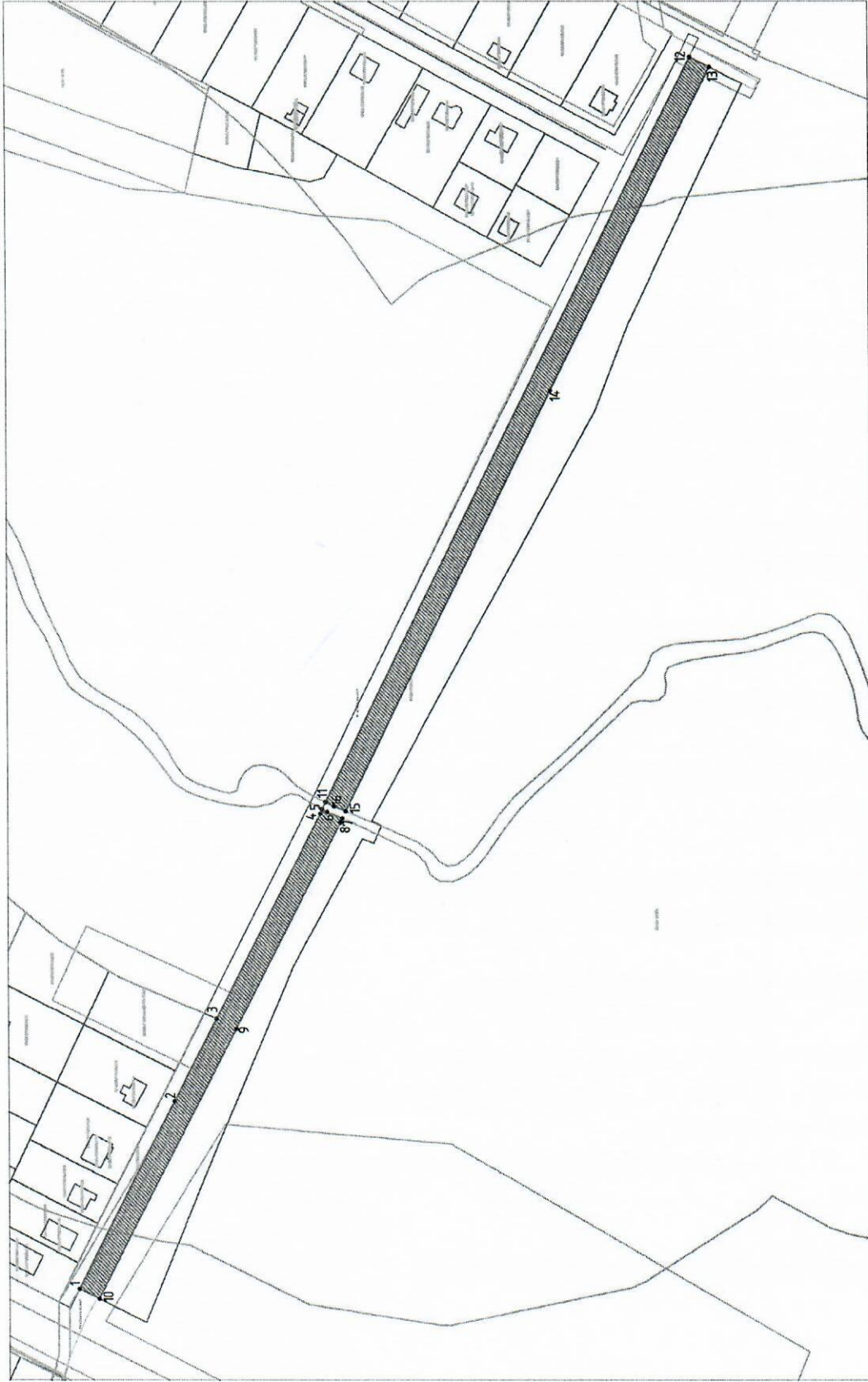
Местоположение: Пермский край, Пермский район, д. Мокшино

Площадь земель или части земельного участка, кв. м.: 6218 м

Кадастровый номер земельного участка: Категория земель: Земли населенных пунктов




Вид разрешенного использования земельного участка -

Цель использования: под объекты инженерного оборудования электрооборудования (Новое строительство: установка ПУ на ВЛ 0,4 кВ №1 1 Малшовская для электрооборудования (4500090685))



Масштаб 1:1000

Условные обозначения:

-  предполагаемые к использованию земли
-  граница земельного участка, сведения о котором внесены в ГКН
-  1 характерные точки границы испрашиваемого земельного участка

Описание границ смежных землепользователей:

- 1-3 - земельный участок с кадастровым номером 59:32:0790001:1116
- 3-5, 11-12 - земельный участок с кадастровым номером 59:32:0000000:13015
- 5-10, 13-11 - земельный участок с кадастровым номером 59:32:0790001:623
- 10-1 - земельный участок с кадастровым номером 59:32:0000000:13015
- 12-13 - земли Пермского муниципального округа

Заявитель

Е.В.Кузнецова